

図2.4 澄川地熱発電所の生産履歴（総流量、総エンタルピー、発電電力）

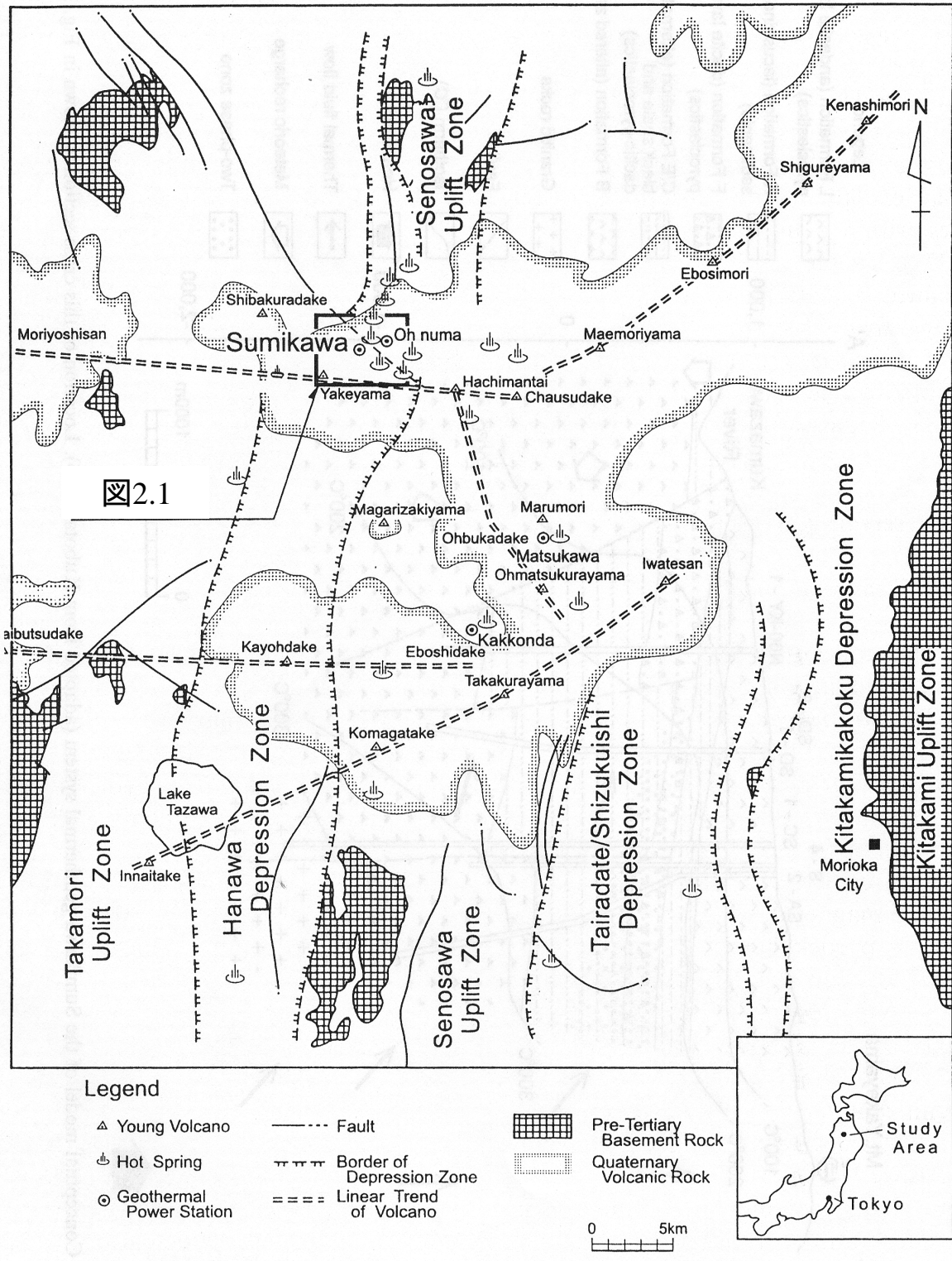
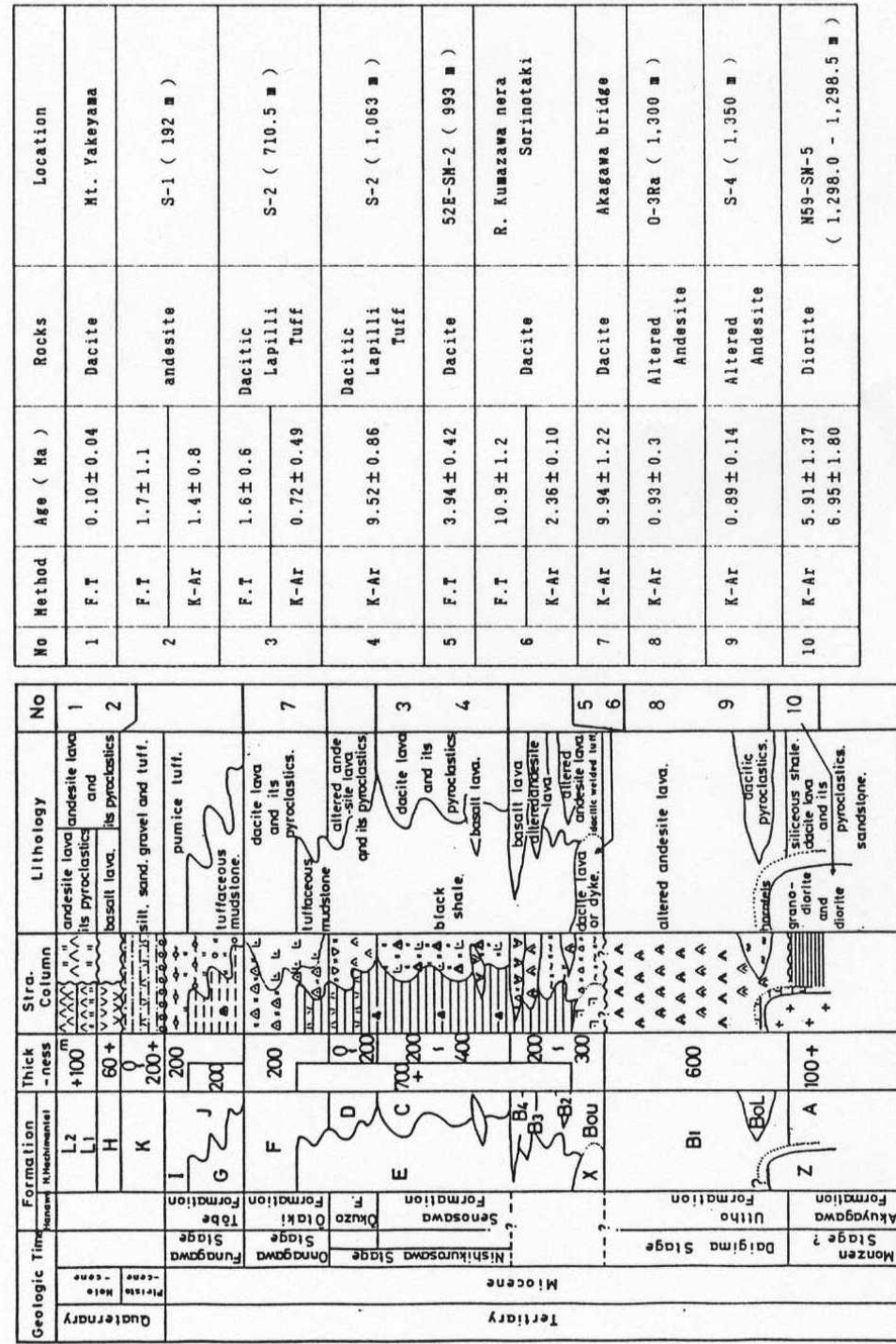


図2.5 八幡平火山地帯の広域構造図



● : Ostracoda
▲ : Foraminifera

図2.6 模式地質柱状図

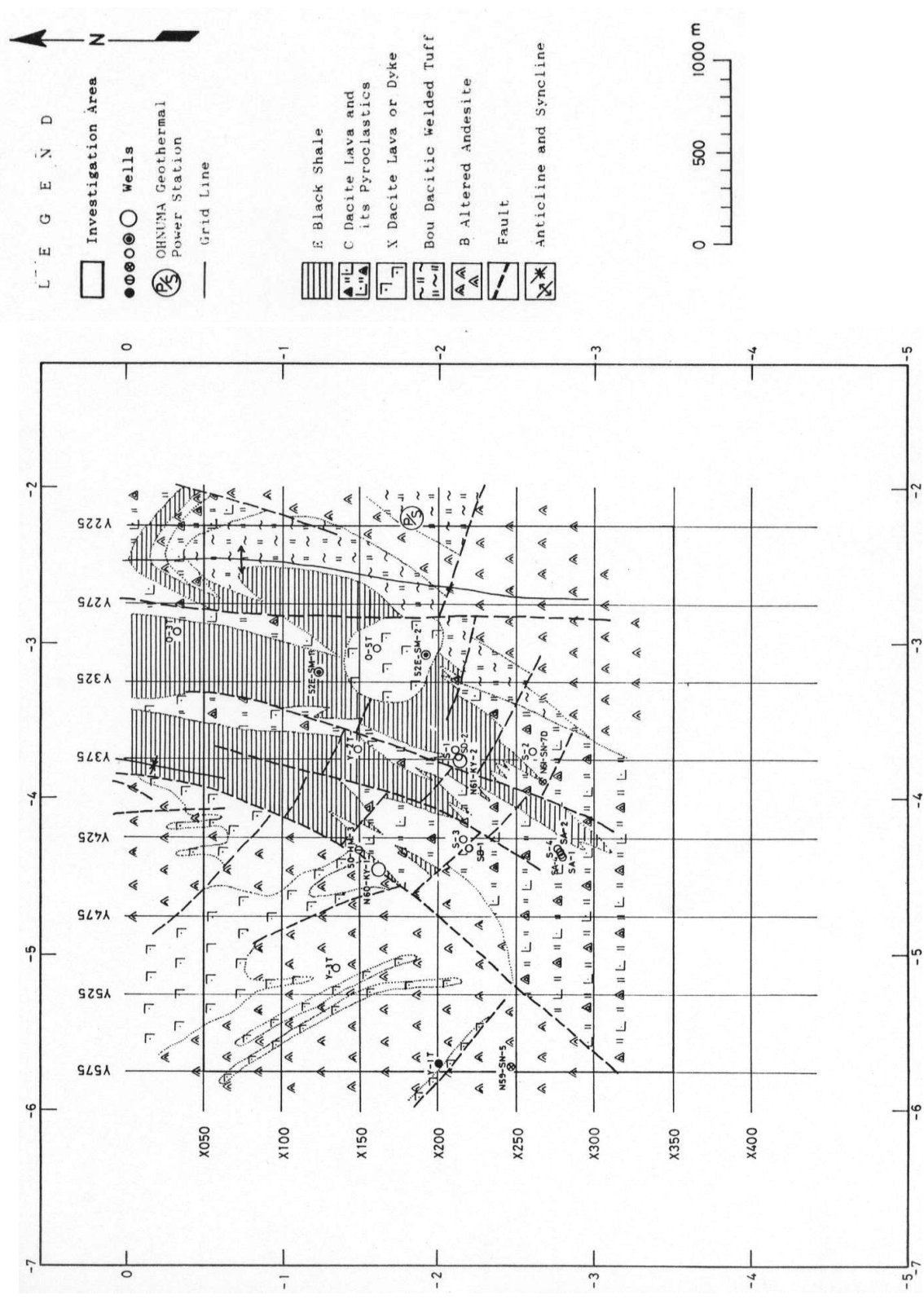


図2.7 地質図 (標高0mASL)

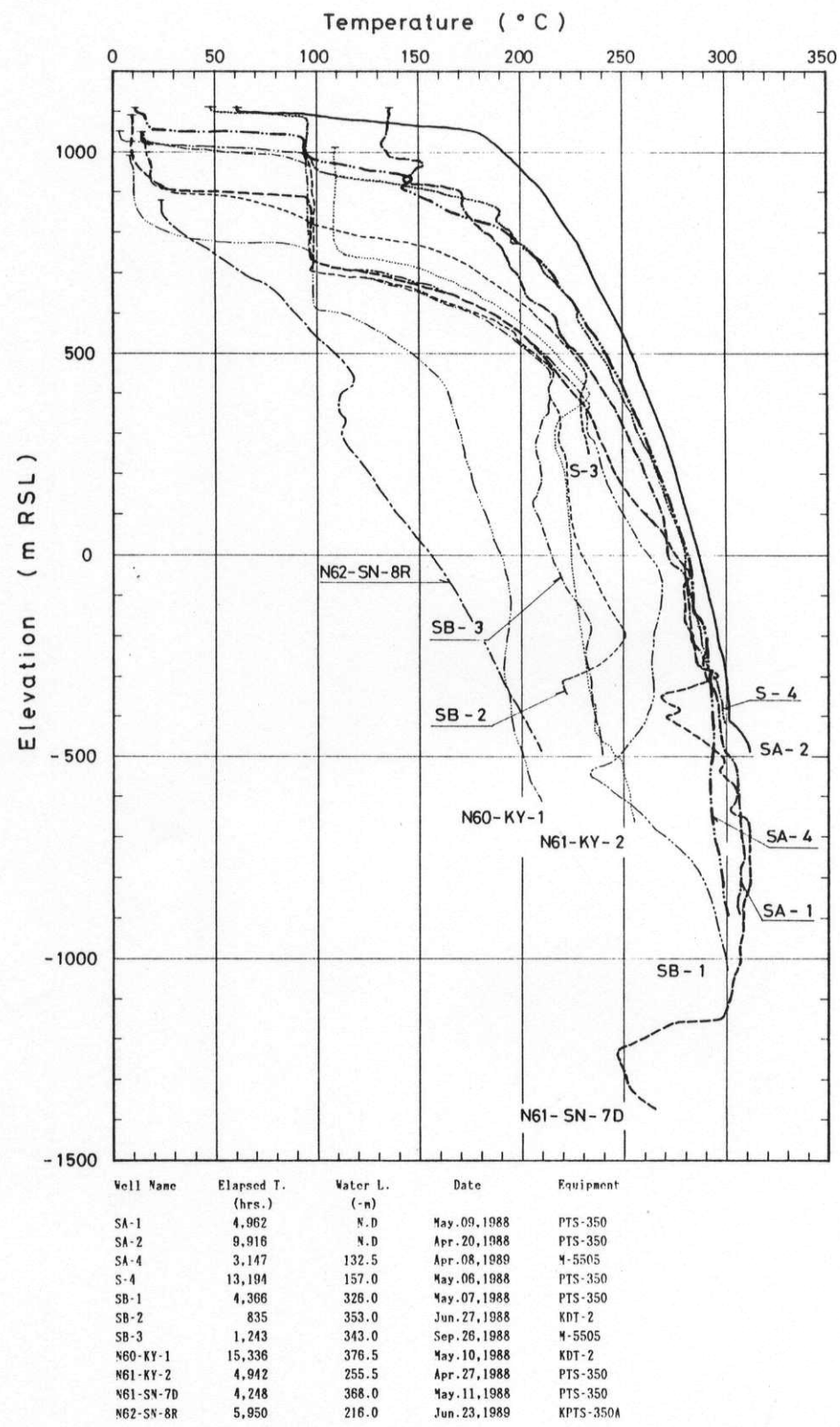


図2.9 澄川坑井の地層平衡温度

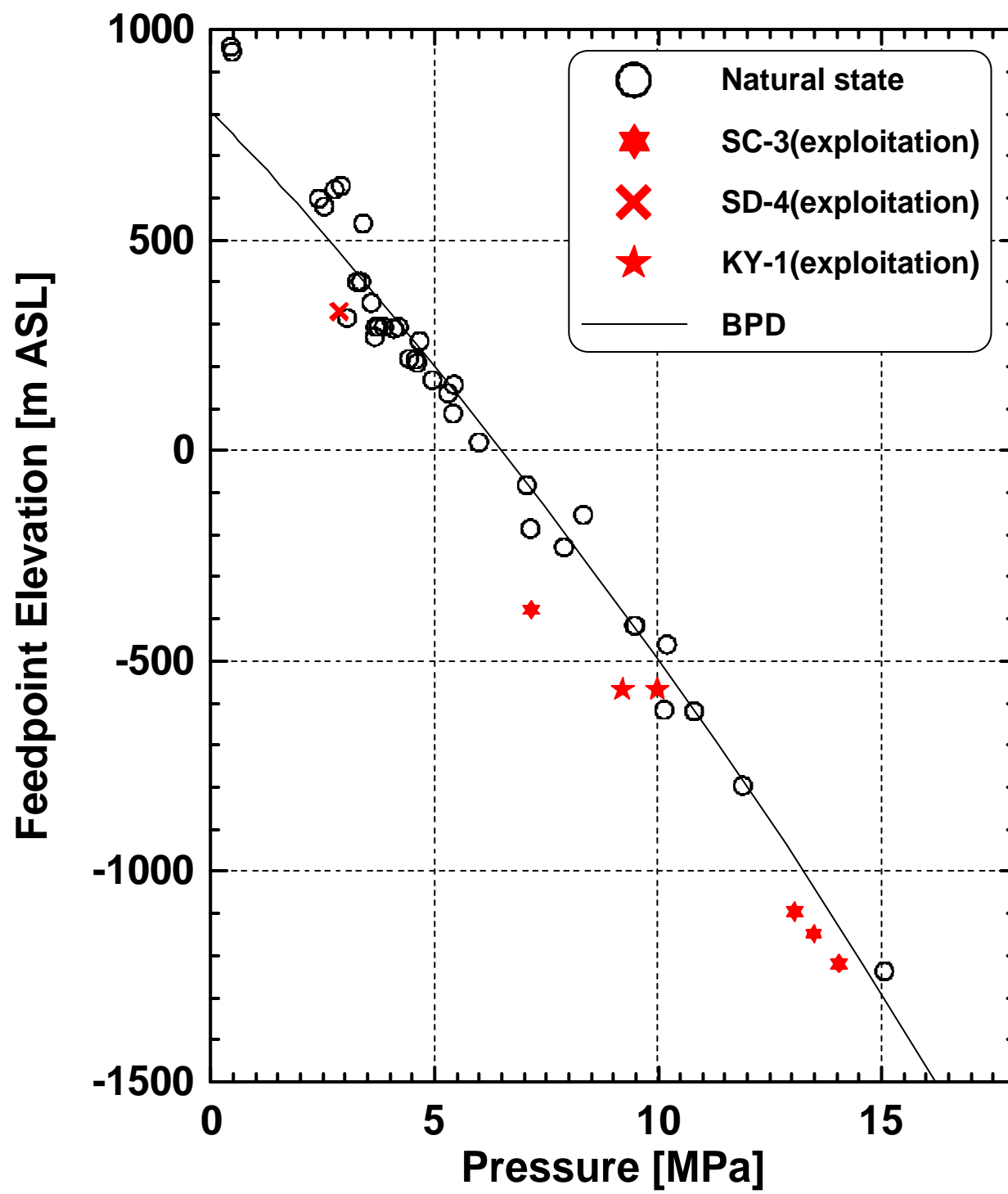


図2.12 標高 - フィードポイント圧力図

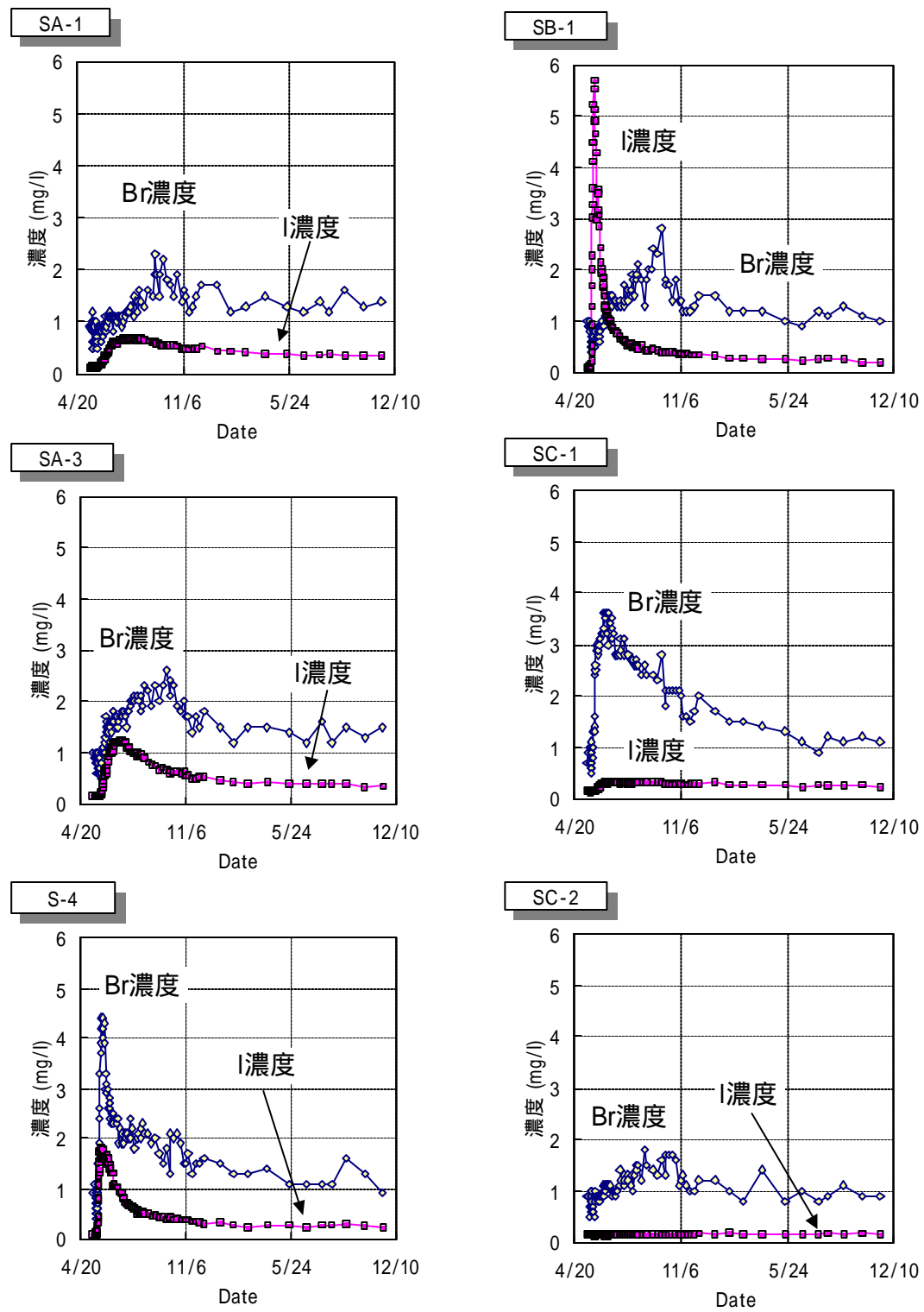


図2.15 トレーサテスト結果